































**St-Léon – Route de Saint-Sévère**

**Distances : 77 et 103 km**

| KM   | Direction   | Indication  |
|------|---|---|
| 0,0  |   | Départ du parc Champlain<br>(Bl. Royal)<br>  |
| 1,3  |   | Rond-point<br>(demeurez à l'intérieur jusqu'au bl.<br>Gene-H. Kruger à 1,4 km)  |
| 2,3  |   | Attention! <br>Voie ferrée   |
| 15,2 |   | Aire de repos Sur<br>le bord du fleuve<br>(Pointe-du-Lac)   |
| 25,6 |  | Village de Yamachiche<br>Boul. Duchesne   |
| 25,8 |   |  Attention! <br>Voie ferrée |
| 28,9 |   | Route de St-Sévère  |
| 35,0 |   | Route de l'église   |
| 39,7 |   | Route de St-Sévère<br>(non-identifiée)  |
| 40,0 |   |  Attention!!<br>Pont à chaussée cahoteuse  |







|                                     |  |  |
|-------------------------------------|--|--|
| 42,1                                |   | Rang St-Joseph   |
| 42,1                                |  | Rue Notre-Dame   |
| Dîner à<br>42,2 km                  |  | Parc de St-Barnabé<br>(face à l'église)  |
| Retour<br>Remettre l'odomètre à 0,0 |  | Rue Notre-Dame   |
| 0,9                                 |  | Rue Notre-Dame   |
| 1,1                                 |   | Rang Grande rivière  |
| 1,4                                 |  | Route des Dalles   |
| 7,0                                 |  | 4 <sup>ème</sup> rang  |
| 12,9                                |   | Ch.Marcotte  |
| 16,2                                |  | Boul. St-Jean  |
| 26,3                                |  | Boul.Des chenaux   |
| 29,0                                |  |  Attention! <br>Voie ferrée  |
| 29,1                                |  |  Piste cyclable<br>jusqu'au centre-ville de Trois-Rivières<br>Respectez la signalisation routière et roulez<br>en file indienne!!!<br> Attention lors des traversées |











|      |   |   |
|------|---|---|
|      |   | de routes!  |
| 29,9 |   |    |
| 30,0 |   |    |
| 31,5 |    |    |
| 33,1 |    |  Rue Fortin  |
| 33,1 |   |  Rue Papineau  |
| 33,4 |    |  Rue Papineau  |
| 33,4 |   |  Boul. Des Forges  |
| 34,1 |    |  Boul. Du Carmel   |
| 34,2 |   |  Boul. Des Forges  |
| 34,5 |  |  Pont Lejeune  |
| 34,8 |  |  Boul. Des Forges<br> (Attention au bas du viaduc!!!) |
| 34,9 |  | Rue St-Olivier  |

|      |   |                                       |
|------|---|---------------------------------------|
| 35,1 |  | Rue Bonaventure                       |
| 35,3 |  | Boul. Royal                           |
| 35,3 |   | Arrivée au parc Champlain<br>Bravo!!! |
































103 km



| KM   | Direction   | Indication  |
|------|---|---|
| 0,0  |   | Départ du parc Champlain<br>(Bl. Royal)<br>  |
| 1,3  |   | Rond-point<br>(demeurez à l'intérieur jusqu'au bl.<br>Gene-H. Kruger à 1,4 km)  |
| 2,3  |   |  Attention! <br>Voie ferrée     |
| 15,2 |   | Aire de repos Sur<br>le bord du fleuve<br>(Pointe-du-Lac)   |
| 20,0 |   | Village de Yamachiche   |
| 26,7 |   | Rue Bellemare   |
| 27,5 |  | Chemin des petites terres   |
| 27,6 |   |  Attention! <br>Voie ferrée |

|   |   |   |
|---|---|---|
| 30,5  |   | Ch. Rivière du loup   |
| 33,4  |   | Route du pont Masson  |
| 33,9  |   |  Attention!<br>Pont de métal   |
| 34,2  |   | Rang Lamy   |
| 34,4  |    | Rue Principale<br>(St-Léon-Le-Grand)  |
| 36,9  |   | Église de St-Léon-le-grand<br>(aire de repos)   |
| 38,4  |    | Rang de l'Île   |
| 47,8  |    | Route 349-350<br>(Roulez en file indienne)  |
| 51,1  |    | Route 350 est   |
| 53,2  |   |  Attention! <br>Voie ferrée |
| 57,9  |  | 350 est   |
| 59,2  |  | Village de Charrette<br>Rue St-Jean-Baptiste  |
| 59,3  |   |  Marché Richelieu  |
| 59,4  |   | Rue de la station   |
| Dîner à 59,9<br>Retour<br>Remettre l'odomètre à 0,0 |   | Église de Charrette   |



|      |   |   |
|------|---|---|
| 0,1  |   | Rue De la traverse<br>(direction St-Boniface)   |
| 0,2  |   |  Attention!<br>Voie ferrée   |
| 0,2  |    | Rue Notre-Dame  |
| 6,2  |    | St-Boniface<br>Route 350?   |
| 9,9  |    | Le petit St-Étienne   |
| 14,0 |    | Ch. des Dalles  |
| 15,0 |   | 4 <sup>ième</sup> rang  |
| 21,0 |    | Ch. Marcotte  |
| 24,2 |    | Boul. St-Jean   |
| 34,4 |   | Boul. Des chenaux   |
| 36,2 |  | Boul.Des chenaux  |
| 37,1 |   |  Attention!<br>Voie ferrée   |
| 37,1 |   |  Piste cyclable<br>jusqu'au centre-ville de Trois-Rivières<br>Respectez la signalisation routière et roulez en<br>file indienne!!! |

|      |   |  |
|------|---|--|
|      |   |  Attention lors des traversées de routes!   |
| 37,9 |   |   |
| 38,0 |   |   |
| 39,5 |   |   |
| 41,1 |    |  Rue Fortin   |
| 41,1 |   |  Rue Papineau   |
| 41,4 |    |  Rue Papineau   |
| 41,4 |   |  Boul. Des Forges   |
| 42,1 |   |  Boul. du Carmel   |
| 42,2 |   |  Boul.Des Forges  |
| 42,5 |  |  Pont Lejeune   |
| 42,8 |  |  Boul. Des Forges<br> Attention au bas du viaduc!!!) |
| 42,9 |  | Rue St-Olivier   |

|      |   |  |
|------|---|--|
| 43,1 |  | Rue Bonaventure                        |
| 43,3 |  | Boul. Royal                            |
| 43,3 |   | Arrivée au parc Champlain<br>Bravo!!!! |

